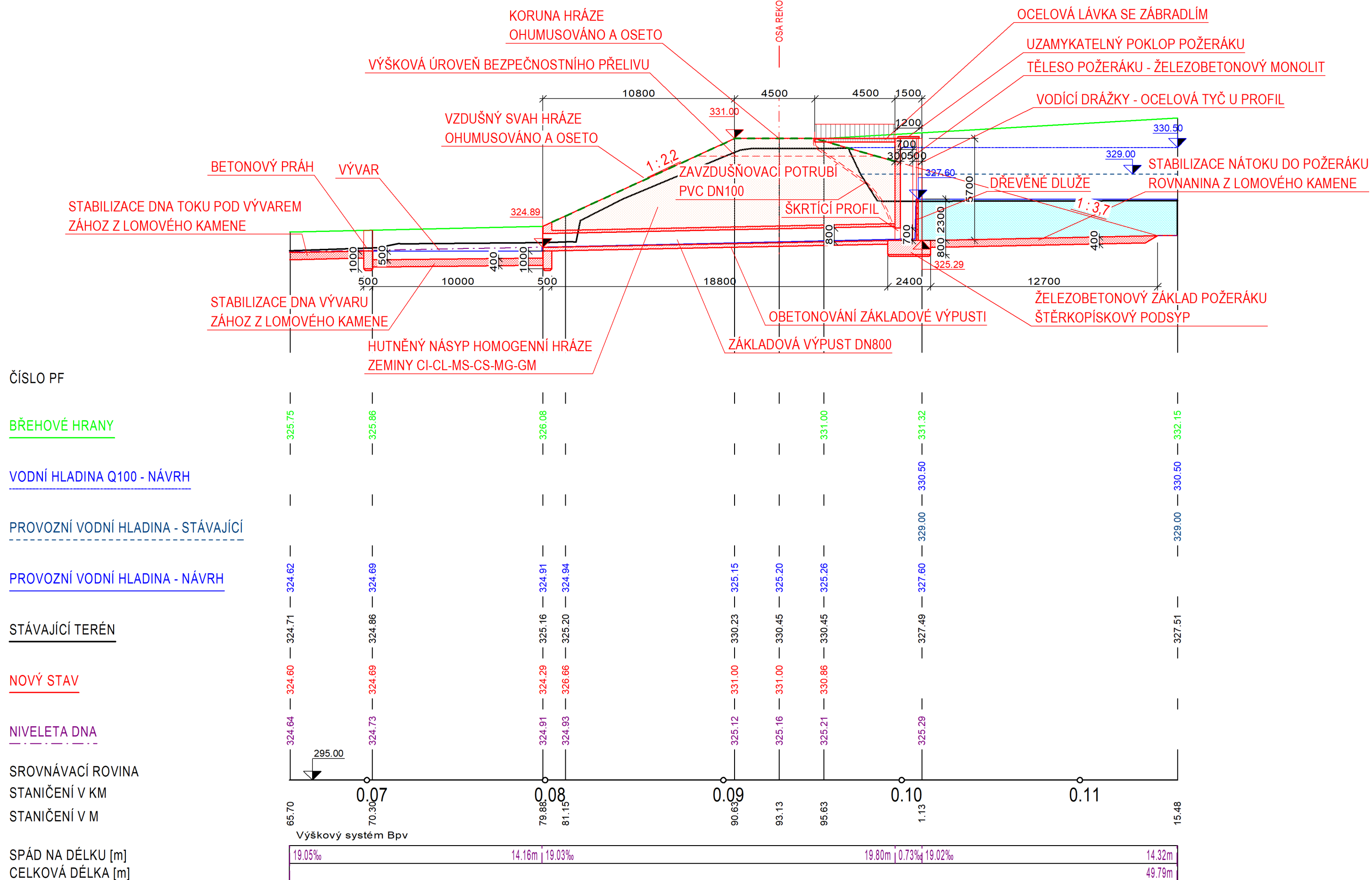


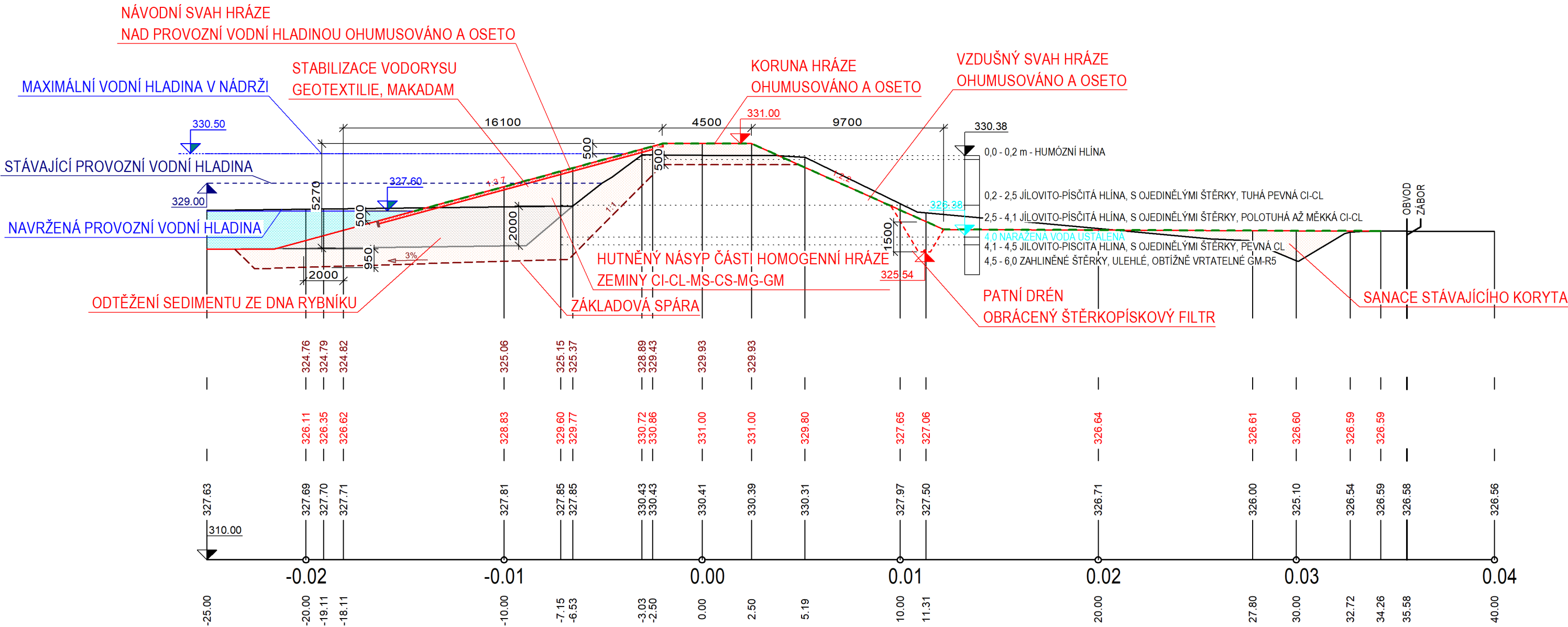
M 1 : 200




SO 01 VZOROVÝ ŘEZ HRÁZÍ
M 1 : 200

KUBATURY		
NÁSYP HRÁZE	61.86	m2

HRAZ 9 KM 0.0837



POZNÁMKA:
ZÁKRES VEDENÍ INŽENÝRSKÝCH SÍTÍ JE INFORMATIVNÍ. PŘED ZAHÁJENÍM STAVEBNÍCH PRACÍ MUSÍ BÝT PROVEDENO JEJICH VYTYČENÍ.
DOKUMENTACI LZE UŽÍVAT POUZE VE SMYSLU PŘÍSLUŠNÉ SMLOUVY O DÍLO. VÝKRES, ČI JEHO ČÁST, MŮŽE BÝT KOPÍROVÁN NEBO JINÝM ZPŮSOBEM ROZŠÍŘOVÁN
POUZE PO PŘEDCHOZÍM SOUHLASU AUTORA DOKUMENTACE. © ŠINDLAR s.r.o.

VEDOUCÍ PROJEKTU	VYPRACOVAL	KONTROLOVAL	AUTORIZACE	STAVBY VODNÍHO HOSPODÁŘSTVÍ A KRAJINNÉHO INŽENÝRSTVÍ			
Ing. Jaroslav Lohniský	Ing. Jaroslav Lohniský	Ing. Tereza Šindlarová	Ing. Miloslav Šindlar	ŠINDLAR s.r.o., Na Brně 372/2a, 500 06 Hradec Králové, IČO 260 03 236			
KRAJ: Moravskoslezský		STAVEBNÍ ÚŘAD: Úřad městysu Litultovice		FORMÁT	4 x A4		
KATASTRÁLNÍ ÚZEMÍ: Litultovice				DATUM	listopad 2019		
INVESTOR: ČR - SPÚ - Krajský pozemkový úřad pro Moravskoslezský kraj, Pobočka Opava				STUPEŇ	DTR		
Komplexní pozemkové úpravy v k.ú. Litultovice				ČÍSLO ZAKÁZKY	20180103		
				SOUŘADNÝ / VÝŠKOVÝ SYSTÉM		S-JTSK/Bpv	
				INTERVAL VRSTEVNIC			
SO 01 Vzorové řezy hrází				MĚŘÍTKO	1 : 200	ČÍSLO KOPIE	
				Č. VÝKRESU	D.2.8.		